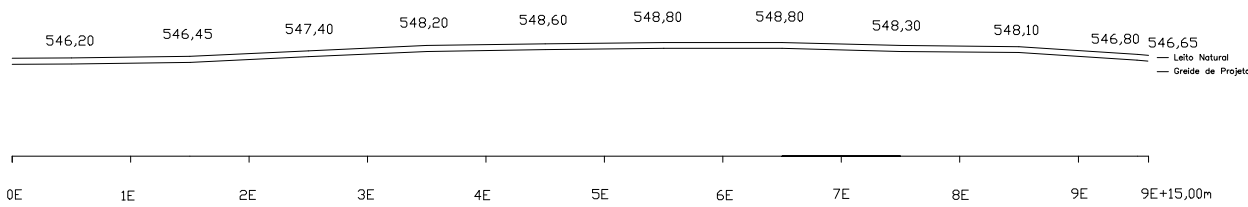
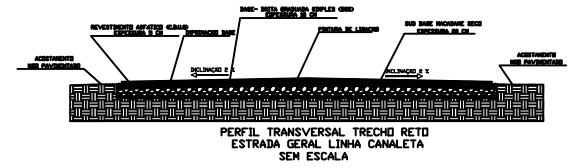


PERFIL TOPOGRÁFICO
ESCALA: 1:200

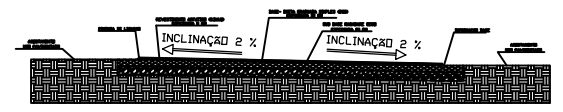


PERFIL LONGITUDINAL
ESCALA: 1:200

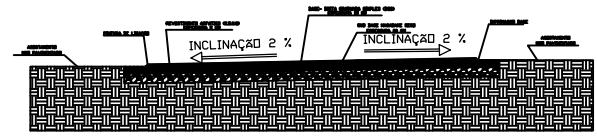
SITUAÇÃO DESDOBRADO



PERFIL TRANSVERSAL TRECHO RETO
ESTRADA GERAL LINHA CANALETA
SEM ESCALA



PERFIL TRANSVERSAL TRECHO- CURVA DIREITA
ESTRADA GERAL LINHA CANALETA
SEM ESCALA



PERFIL TRANSVERSAL TRECHO- CURVA ESQUERDA
ESTRADA GERAL LINHA CANALETA
SEM ESCALA

Espaço reservado para comentários e observações:			
Pavimentação Asfáltica Sobre Leito Natural			
Prefeitura Municipal de Tunápolis			
Endereço: Estrada Municipal Linha Canaleta, Tunápolis, SC	Área total de pavimentação: 1.993,70 m ²		
Projeto: Topográfico e Perfil Longitudinal	Nome: Planta Baixa		
Escala: Indicada	Desenho: Leonardo	Data: 03/03/2023	Prancha:
Responsável Técnico: Leonardo I. Massing Moreira Engenheiro Civil - CREA-SC 140.221-0			2