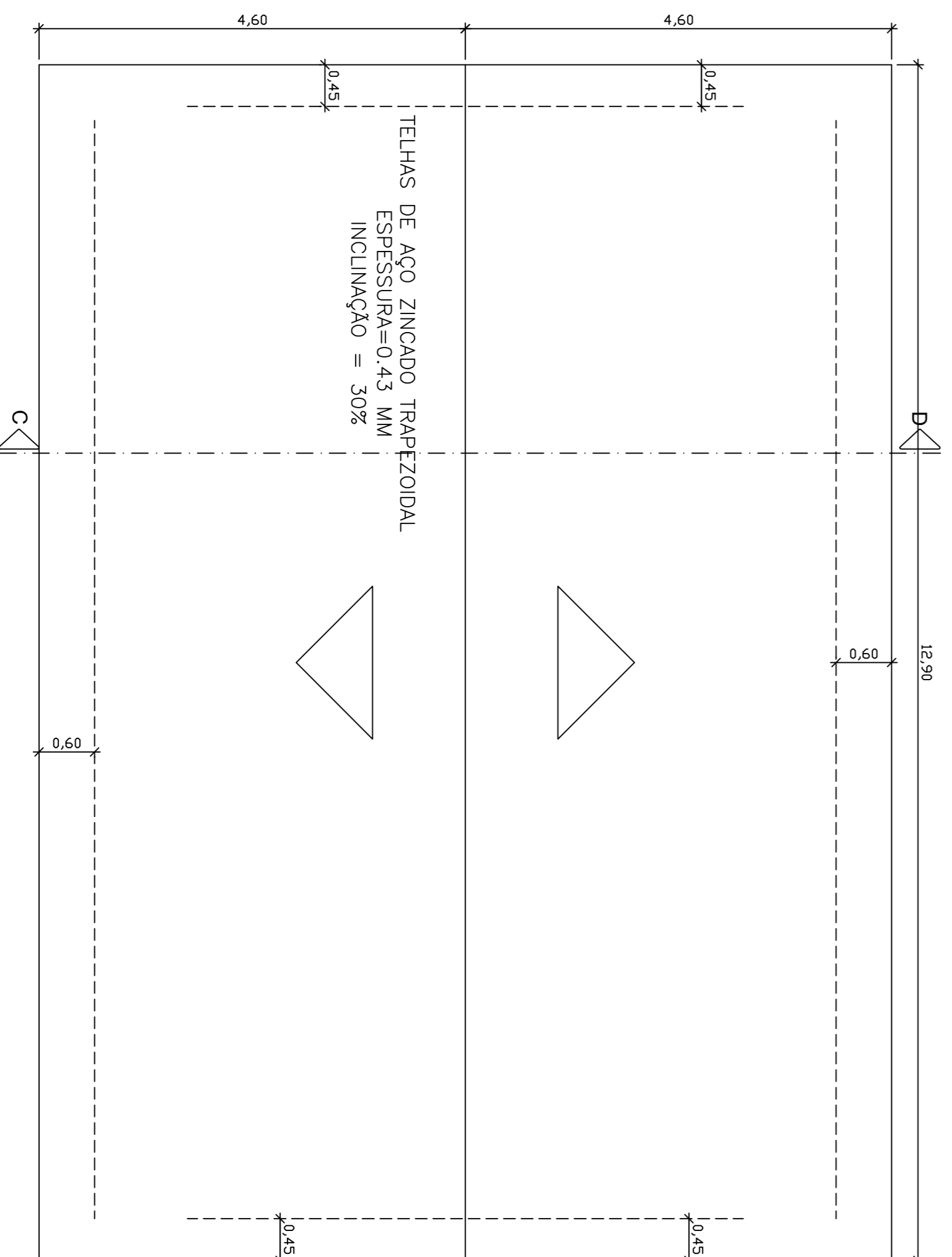



PLANTA BAIXA  
Área = 96,00 m<sup>2</sup>  
Escala = 1:50



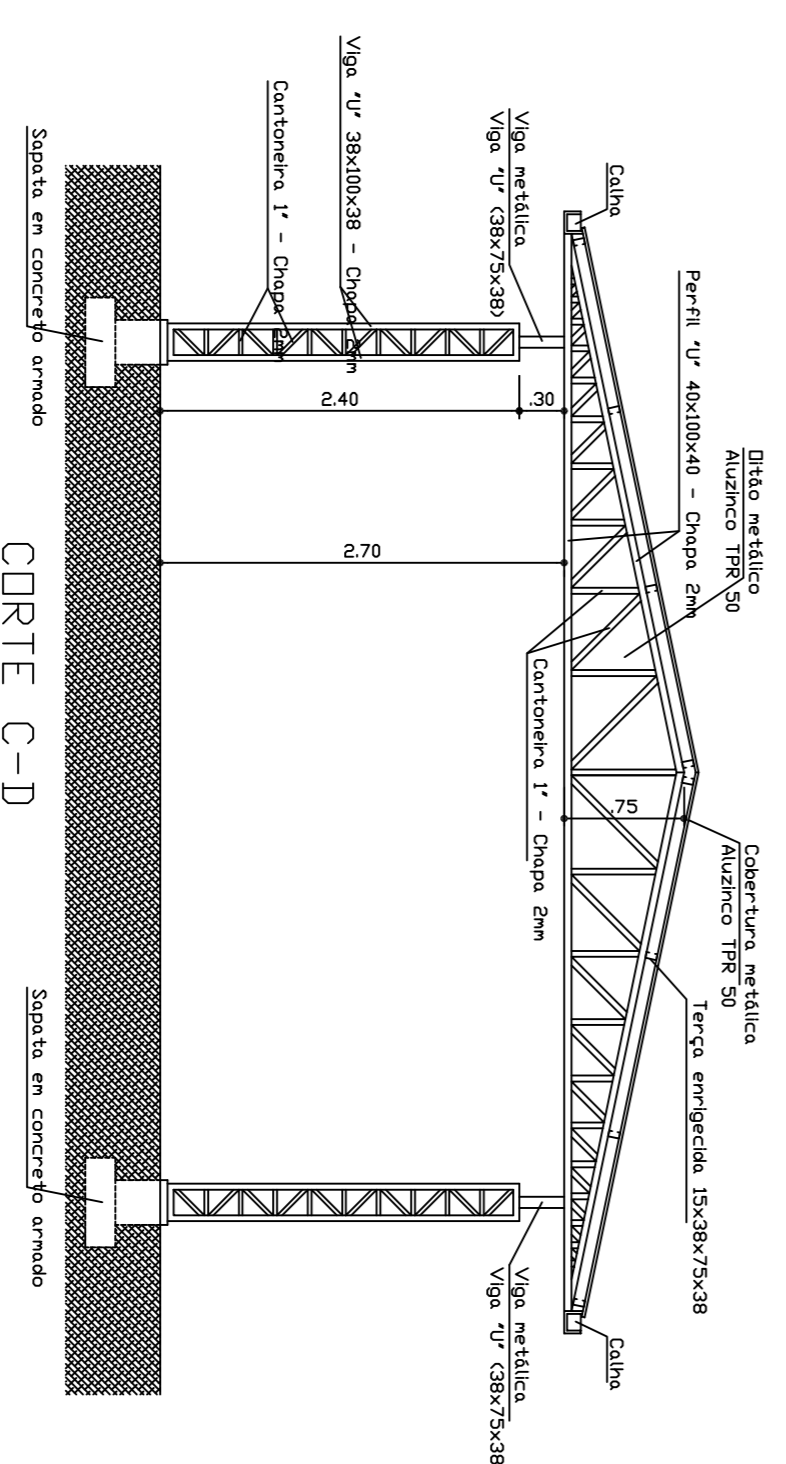
PLANTA BAIXA – COBERTURA  
Escala: 1:50



PLANTA DE SITUAÇÃO  
ESCALA 1 : 1000



PLANTA DE LOCALIZAÇÃO  
ESCALA 1 : 10000



CORTE C-D

Espaço reservado para comentários e observações:

Almoxarifado Setor Urbanismo	
Prefeitura Municipal de Tunápolis	
Endereço: Rua Santa Cruz, Tunápolis, SC	Área total do Projeto: 96,00 m <sup>2</sup>
Projeto: <b>Arquitetônico</b>	Item: <b>Planta Baixa</b>
Escala: Indicada	Desenhista: Leonardo
Responsável Técnico: <b>Leonardo I. Massing Moreira</b> Engenheiro Civil - CREA-SC 140.221-0	Data: 23/03/2021
Folha: <b>1</b>	